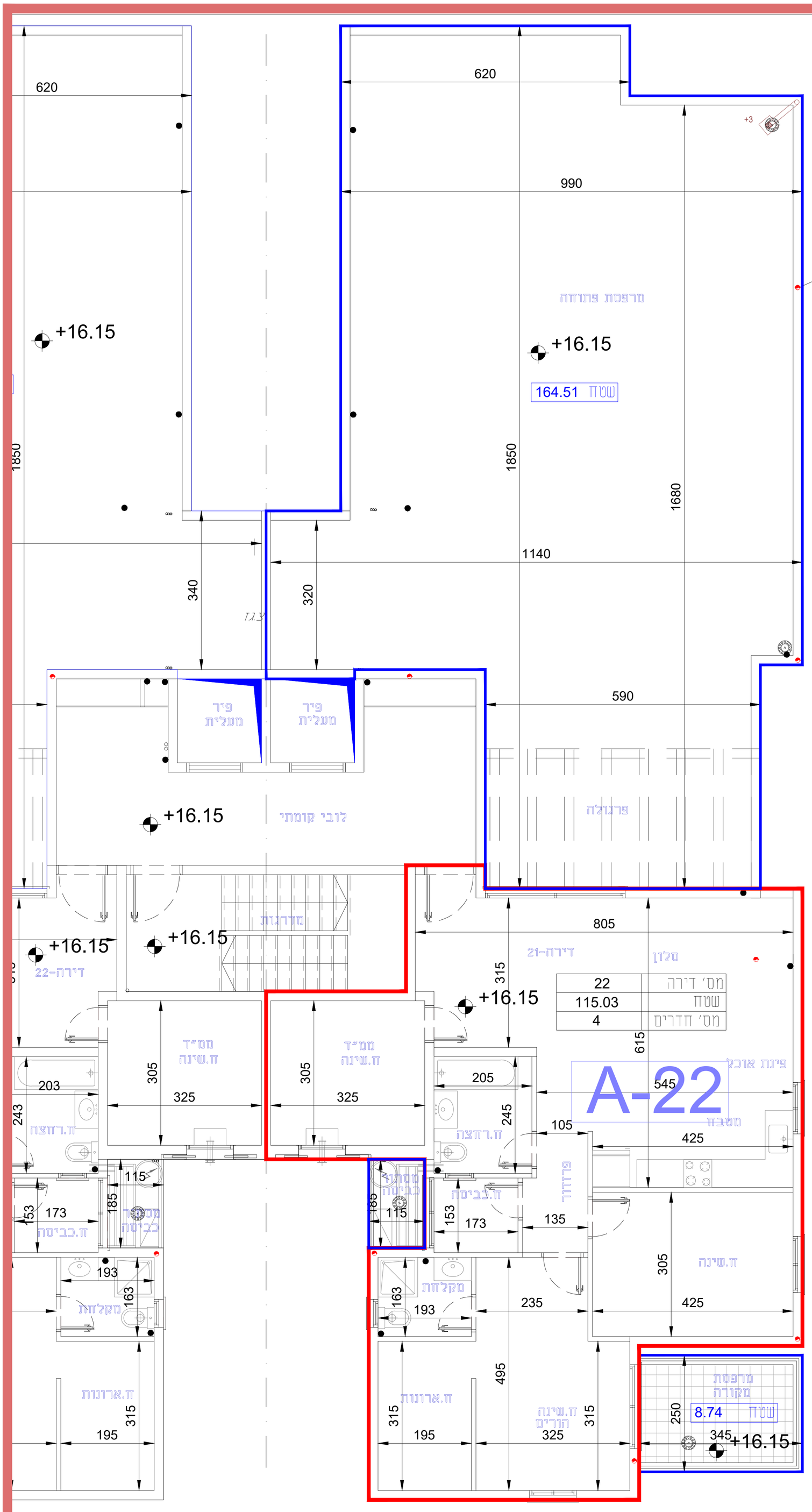

תכנית מכר
טיפוס B

פרויקט
מסאם השקעות
שכ' הגליל

SHADAFNEH
נדלן | השקעות | ייזום

דירה - B-22

		שטחים :	
		115.03	שטח דירה כולל ממ"ד
לא מקורה	מקורה		מרפסת
164.51	8.74		
			גינות
			חצר
			מחסן
			ריכוש משותף
1			כמות חניות

הערות:
1. המידות המופיעות בתרשים הינן מידות בניה בין קירות לפני יישום ציפוי הגמר(טיח,טיח תרמי,פנלים, קרמיקה וגבס). לאחר הגמר תפחת מידה בכ 4 סמ' בכל קיר
2. סוגי פתחים בהתאם למפרט הטכני.
3. מיקום סופי של צנרת מי גשם וקולטני ביוב בקירות וליד הקירות עפ"י קביעת המתכנן.
4. אביזרי אינסטלציה והכלים הסניטריים ייקבעו ע"י המפרט הטכני בלבד.
5. סידור המגרש,החניה וחדרי האשפה הוא עקרוני בלבד. התכנון הסופי נתון להחלטת אדריכל החברה וקביעת הרשויות.
6. גבולות המגרש הסופיים ייקבעו כשיוסדר רישום השכונה.
7. מיקום סופי של הכנה למזגן-עפ"י קביעת המתכנן.
8. מיקום סופי של קולטני שמש ואנטנה-עפ"י קביעת המתכנן.
9. סימון מדרגות חוץ-מיקום ומיספור מדרגות עקרוני בלבד.
10. שבילים,חניות,מתקני כיבוי,תבראה וכו' ימוקמו לפי קביעת המתכנן הכפופות להנחיות החברה והרשויות.
11. מידות הממ"ד הן מידות בטון לפני ציפויים ושכבות בידוד.
12. סוג הריצוף וצורת הנחתו ייקבעו ע"י המפרט ועפ"י הנחיות החברה.
13. ייתכנו שינויים בתוכניות עקב דרישות הרשויות ו/או האילוצים הטכניים.
14. תכנית זוזזה זה מבטלת את כל האמור ו/או מצוין בפרוספקט, ורק תכנית חוזה זה מחייבת את הצדדים.
15. המפרט הטכני המצורף להסכם המכר הוא המסמך הגובר, הקובע בכל ענין הקשור בכל פריט המצוי בדירה.
16. פרטי הבליטות ו/או השקעים הנובעים מהתכנון והביצוע של קווי צנרת (גלויים ו/או מוסתרים),מרכזיות מים, חשמל, תקשורת וכו', מסומנים בחלקם בלבד ויכולים להשתנות בהתאם להוראות הרשויות וקביעת המתכנן.
17. לקווי מים,חשמל,ביוב,תיעול וכו', הנמצאים בשטח המגרש ו/או החוצר הפרטית ו/או החניה, יאפשר הדייר גישה חופשית וזכות מעבר וטיפול לגורמים מוסמכים המטפלים באחזקתם.
18. מיקום הנמכת התיקרה לצורך צנרת ספרינקלרים ומזוג אוויר וכיוצב אינו סופי וייתכנו שינויים במיקום והפחתות בהנמכת התיקרה לפי הנחיות הרשויות יועצי הבטיחות כיבוי אש, מיזוג אוויר וכיוצב

מחבלה כביסה
ויינבה
הכנה ליחידת מיזוג

קנ"מ 1:50

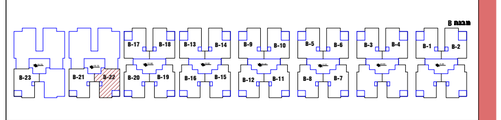

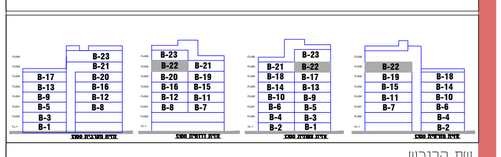

שם הרוכש
מס' דירה
מס' חניה — מחסן
תאריך
חתימה

חתימת המוכר:

*** לפני היתר ולכן יתכנו שינויים והתאמות ככל שידרשו, ע"י הרשויות המוסמכות , המתכננים והיועצים השונים'**

תכנית קומה מפלס +16.15
קנ"מ 1:50